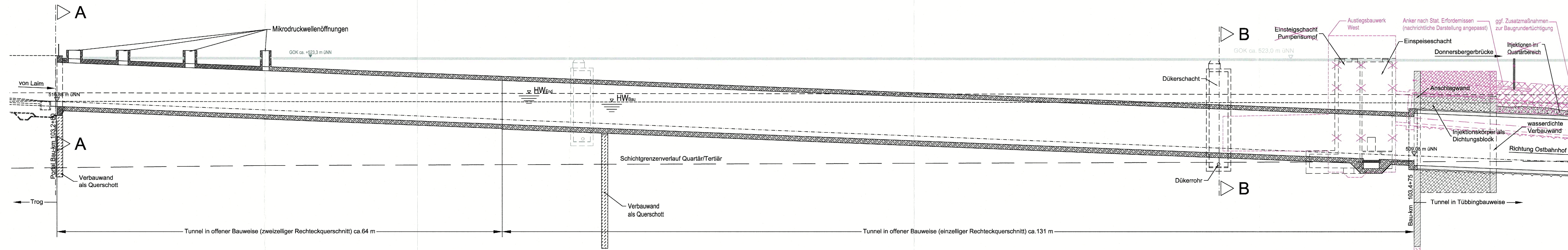
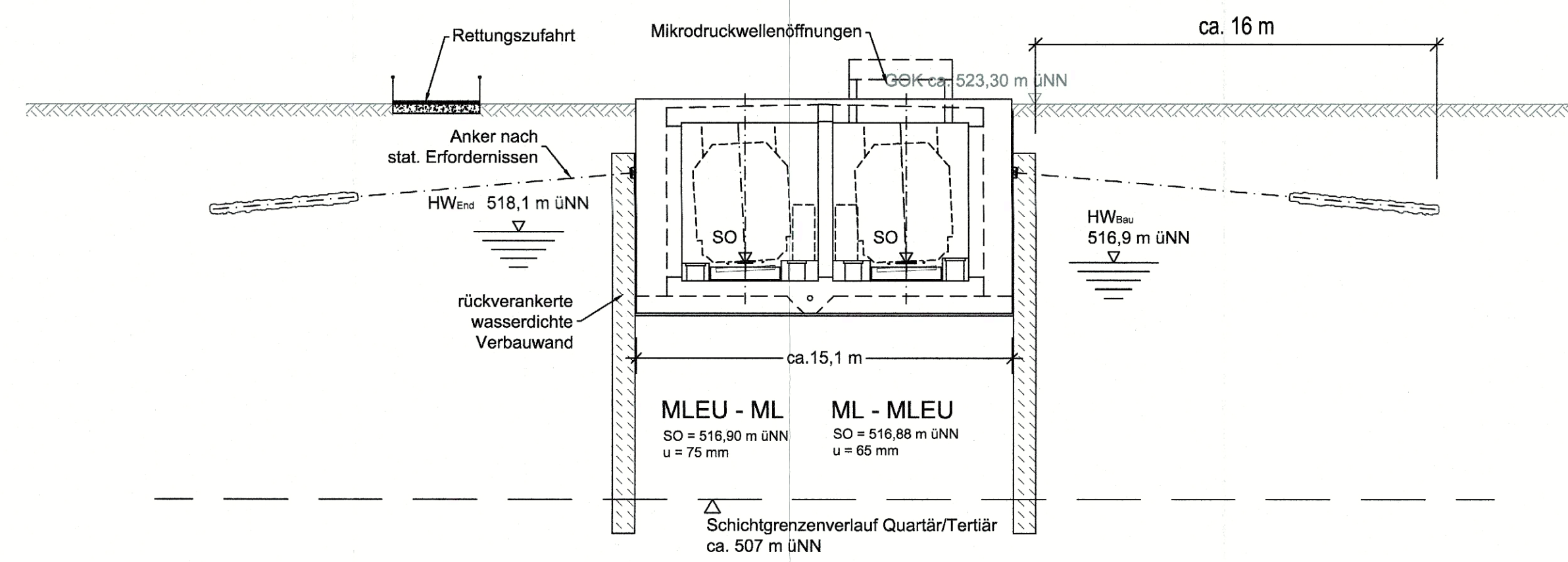


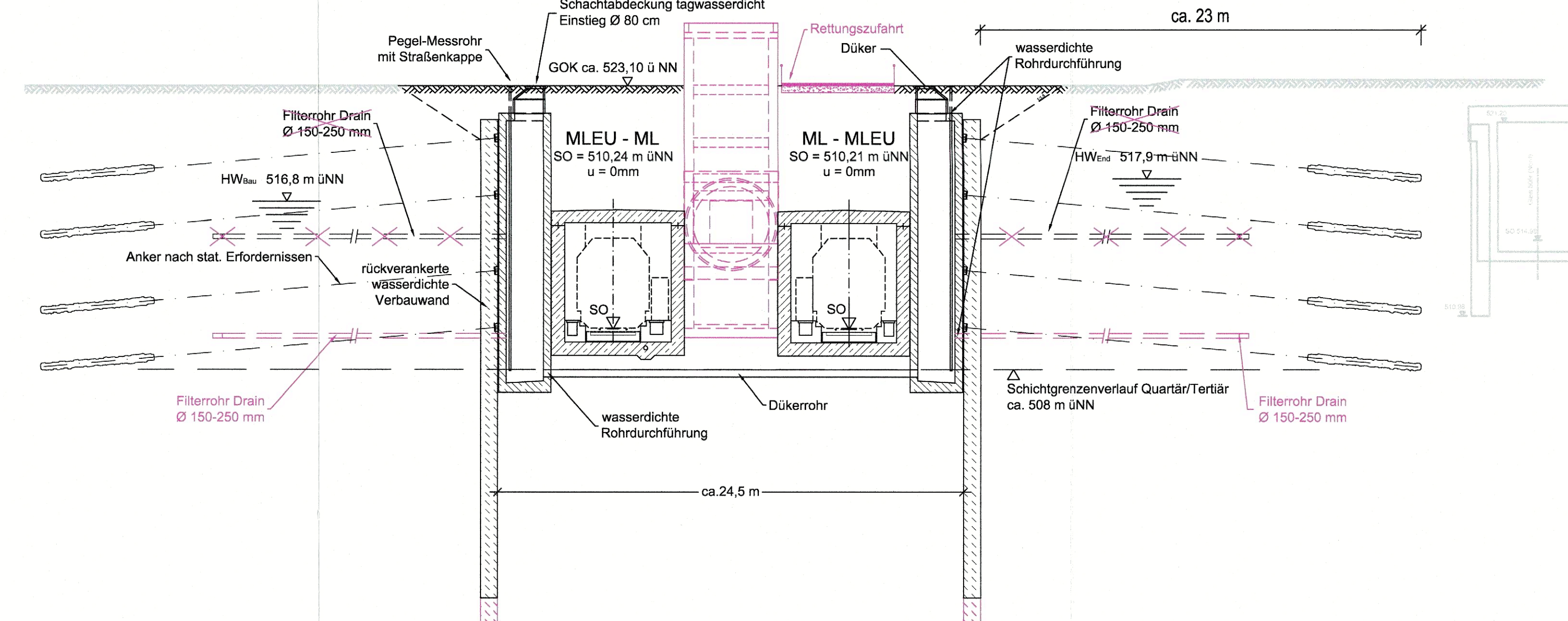
LÄNGSSCHNITT GLEIS ML - MLEU BAU KM 103,2+80 - 103,4+75
M = 1 : 250



QUERSCHNITT A - A BAU-KM 103,2+80
M = 1 : 200



QUERSCHNITT B - B BAU-KM 103,4+47
M = 1 : 200



zugehörige Pläne	
Anlage: 4.5 D	Lageplan Bau-km 103,0+21 - 103,7+19

Planfestgestellt am 22.12.2023
gem. § 18 AEG, § 76 Abs. 3 VwVfG
Az. 51pa006-20190229
Eisenbahn-Bundesamt,
Außenstelle München

Im Auftrag: *[Signature]*
Termer

Anlage: 7.4.1 D

Legende:

- Bestand (einschließlich DB Kataster)
- Planfestgestellte Planung einschließlich abgeschlossener Planänderungen
- Planungen aus laufenden Planänderungsverfahren
- 6. Planänderung
- Planfeststellungsgrenze
- Bemessungswasserstand End
- Bemessungswasserstand Bau
- Schichtgrenzenverlauf Quartär / Tertiär

Unterlage zur 6. Planänderung

Nr.	Änderung / Ergänzung	Datum	Name / Stelle	Planstatus / Prüfaufgaben

Verwendung und Planwerk
**Planfeststellung PFA 1
Tunnel offene Bauweise
Bau-km 103,2+80 - 103,4+75**

Bauherr / Auftraggeber DB NETZ DB Netz AG, Regionalbereich Süd Richterstraße 3, 80634 München Tel. 089 / 1308-0	Bauherr / Auftraggeber DB NETZ DB Station & Service AG Bahnhofmanagement München Bayerstr. 10a, 80335 München, Tel. 089 / 1308-0	Bauherr / Auftraggeber DB NETZ DB Energie GmbH Energieversorgung Süd, Richterstraße 3 80634 München, Tel. 089 / 1308-0
Plansteller: atelier <i>[Logo]</i> BPR <i>[Logo]</i> TLP <i>[Logo]</i> VÖSSING <i>[Logo]</i> sweco <i>[Logo]</i> <i>[Logo]</i>	Auftrags-Nr.: bezh. 16.08.2021 Planer gez. 16.06.2021 Stöckl gepr. 16.06.2021 Braun	
Vorbauenträger: DB NETZ DB Netz AG Stadionplatz 2, S-Bahn-Stammstrecke München Anulstr. 27, 80335 München, Tel. 089 / 1308-0	Datum: Unterschrift: <i>[Signature]</i> Martin Wieser	Planzeichen / -Nr. / Codierungen / AZ: G01_ILFxx_7.4.1
Maßstab: 1:250/200 Formal: 0,80 m ² ggf. weitere Projektlisten zum Bauvorhaben	Höhensystem DHN 12 Koordinatensystem DHDN Barcode / Ident. - Code	
Bauwerksnummer		Brückennummer
Strecke	Kilometer	Kennzahl
Belastungsannahmen		Werkstoffe